



<b>Domenica</b> <b>01</b> 09:00 - 16:30	<b>La traversata del San Bartolo e ritorno in treno - San Bartolo (PU)</b> <b>DIFF. INTERMEDIA</b> 660 m  23 km Guida <i>Niki Morganti</i> (328.6762.576)
<b>Domenica</b> <b>01</b> 09:15 - 15:30	<b>Immersi nei colori dell'autunno dei boschi della Valle della Scurosa - Valle della Scurosa (MC)</b> <b>DIFF. INTERMEDIA</b> 580 m  12 km Guida <i>Maurizio Fusari</i> (328.166.2427)
<b>Domenica</b> <b>01</b> 09:30 - 15:00	<b>L'altopiano di Macereto: tra boschi, prati e pascoli - M. Sibillini (MC)</b> <b>DIFF. INTERMEDIA</b> 350 m  13 km Guida <i>Tommaso Fagiani</i> (333.8358.195)
<b>Lunedì</b> <b>02</b> 09:00 - 14	<b>Cima del Monte Igno - Alta Valle del Potenza (MC)</b> <b>DIFF. IMPEGNATIVA</b> 800 m  15 km Guida <i>Tommaso Fagiani</i> (333.8358.195)
<b>Martedì</b> <b>03</b> 15:00 - 18:00	<b>Canfaieto: foliage e tramonto - M. San Vicino e Canfaieto (MC)</b> <b>DIFF. BASSA</b> 50 m  6 km Guida <i>Niki Morganti</i> (328.6762.576)
<b>Mercoledì</b> <b>04</b> 09:30 - 16:30	<b>Sibillini Wild: le tre cime del Bove - M. Sibillini (MC)</b> <b>DIFF. IMPEGNATIVA</b> 800 m  13 km Guida <i>Tommaso Fagiani</i> (333.8358.195)
<b>Venerdì</b> <b>06</b> 09:30 - 15	<b>Sibillini: tra boschi, ruscelli e praterie - M. Sibillini (MC)</b> <b>DIFF. INTERMEDIA</b> 400 m  13 km Guida <i>Tommaso Fagiani</i> (333.8358.195)
<b>Sabato</b> <b>07</b> 09:00 - 17:00	<b>Dove osano le aquile: escursione al Furlo e merenda col tartufo - Gola del Furlo (PU)</b> <b>DIFF. INTERMEDIA</b> 550 m  13 km Guida <i>Niki Morganti</i> (328.6762.576)
<b>Sabato</b> <b>07</b> 09:30 - 13:00	<b>Il bosco delle Tassinete e il Tasso millenario - Macchia delle Tassinete (MC)</b> <b>DIFF. BASSA</b> 300 m  7,5 km Guida <i>Maurizio Fusari</i> (328.166.2427)
<b>Sabato</b> <b>07</b> 09:45 - 13:30	<b>Lame Rosse: il piccolo grande canyon dei Sibillini - M. Sibillini (MC)</b> <b>DIFF. BASSA</b> 300 m  7 km Guida <i>Tommaso Fagiani</i> (333.8358.195)
<b>Domenica</b> <b>08</b> 09:00 - 16	<b>Appennino perduto: gli incredibili boschi del monte Ceresa - M. Ceresa (AP)</b> <b>DIFF. IMPEGNATIVA</b> 1.100 m  16 km Guida <i>Tommaso Fagiani</i> (333.8358.195)

<b>Domenica</b> <b>08</b> 09:30 - 15:00	<b>Da Cessapalombo alla Grotta dei Frati - M. Sibillini (MC)</b> <b>DIFF. INTERMEDIA</b> 800 m  10 km Guida <i>Maurizio Fusari</i> (328.166.2427)
<b>Giovedì</b> <b>12</b> 09:00 - 15	<b>Monte Fiegni: confine dei Sibillini - M. Sibillini (MC)</b> <b>DIFF. INTERMEDIA</b> 940 m  15 km Guida <i>Tommaso Fagiani</i> (333.8358.195)
<b>Sabato</b> <b>14</b> 09:00 - 15:30	<b>Dai Piani di Montelago a Monte Primo - Alta Valle del Potenza (MC)</b> <b>DIFF. IMPEGNATIVA</b> 800 m  17 km Guida <i>Maurizio Fusari</i> (328.166.2427)
<b>Sabato</b> <b>14</b> 09:30 - 16:00	<b>Monte Conero: la montagna sul mare - M. Conero (AN)</b> <b>DIFF. INTERMEDIA</b> 550 m  10 km Guida <i>Tommaso Fagiani</i> (333.8358.195)
<b>Domenica</b> <b>15</b> 09:00 - 17:30	<b>Assisi a Spello tra i profumi di olive e frantoi - M. Subasio (PG)</b> <b>DIFF. INTERMEDIA</b> 300 m  12 km Guida <i>Niki Morganti</i> (328.6762.576)
<b>Domenica</b> <b>15</b> 09:30 - 15	<b>Lo sperduto Monte Poggio Martello - Appennino Umbro Marchigiano (MC)</b> <b>DIFF. IMPEGNATIVA</b> 950 m  15 km Guida <i>Tommaso Fagiani</i> (333.8358.195)
<b>Domenica</b> <b>15</b> 09:30 - 14:30	<b>Il bosco, il carbonaio...e le castagne! - M. Sibillini (MC)</b> <b>DIFF. INTERMEDIA</b> 350 m  10 km Guida <i>Maurizio Fusari</i> (328.166.2427)
<b>Venerdì</b> <b>20</b> 09:30 - 15:00	<b>Le creste sopra il lago di Fiastra - M. Sibillini (MC)</b> <b>DIFF. INTERMEDIA</b> 450 m  12 km Guida <i>Tommaso Fagiani</i> (333.8358.195)
<b>Sabato</b> <b>21</b> 09:00 - 13:30	<b>Paludi di Colfiorito + Pranzo in trattoria tipica - Colfiorito (PG)</b> <b>DIFF. BASSA</b> 250 m  10 km Guida <i>Tommaso Fagiani</i> (333.8358.195)
<b>Domenica</b> <b>22</b> 09:30 - 15:30	<b>Gli straordinari calanchi del Monte Ascensione - M. Ascensione (AP)</b> <b>DIFF. INTERMEDIA</b> 570 m  11 km Guida <i>Tommaso Fagiani</i> (333.8358.195)
<b>Sabato</b> <b>28</b> 09:00 - 13.15	<b>Dal Paese dei Murales alla Gola de Jana fino a Roti - M. San Vicino e Canfaieto (MC)</b> <b>DIFF. BASSA</b> 250 m  9 km Guida <i>Maurizio Fusari</i> (328.166.2427)



**PASSAMONTAGNA**

SCOPRI LA NATURA CAMMINANDO

# Calendario NOVEMBRE 2020

- escursioni giornaliere -



Tutti i dettagli su [www.passamontagna.org](http://www.passamontagna.org)

Sabato

**28**

**Escursione lungo il Betelico, alle spalle del Conero - M. Conero (AN)**

DIFF. BASSA

 250 m  7 km

09:00 - 12:00

Guida **Niki Morganti** (328.6762.576)

Sabato

**28**

**Ragnolo: bosco, caprioli ed immensi panorami - M. Sibillini (MC)**

DIFF. INTERMEDIA

 400 m  12 km

09:30 - 15:00



Guida **Tommaso Fagiani** (333.8358.195)

Sabato

**28**

**Escursione al tramonto sul Monte Revellone - Gola della Rossa Frasassi (AN)**

DIFF. BASSA

 250 m  6 km

14:30 - 18:00



Guida **Niki Morganti** (328.6762.576)

Domenica

**29**

**Into the wild: anello Nocelleto - Madonna della Cona - M. Sibillini (MC)**

DIFF. IMPEGNATIVA

 1200 m  15 km

09:00 - 16:00



Guida **Maurizio Fusari** (328.166.2427)

Domenica

**29**

**Anello dell'altopiano di Montelago - Alta Valle del Potenza (MC)**

DIFF. INTERMEDIA

 400 m  13 km

09:30 - 15



Guida **Tommaso Fagiani** (333.8358.195)

Domenica

**29**

**Escursione da Avacelli al Monte Predicatore - Gola della Rossa Frasassi (AN)**

DIFF. INTERMEDIA

 500 m  11 km

09:30 - 15:30

Guida **Niki Morganti** (328.6762.576)